

SKALA 1:500
SEKCJA: 172.233.172, 172.233.174, 172.233.222
Układ współ. płaskich 2000/21
Układ wys. Kronsztadt 86

POWIAT: WADOWICKI
GMINA: ANDRYCHÓW
OBREB: ZAGÓRNIK
121801 5.0007
NGK. 6640.3992.201

**USŁUGI
GEODEZYJNO - KARTOGRAFICZNE**
mgr inż. Wojciech Marczyński
34-122 Wieprz, ul. Centralna 20
NIP 551-108-20-13 REGON 85181055
tel. 501 207 512

Mapa powstała w wyniku:

- pomiaru bezpośredniego;
- wektoryzacji mapy zasadniczej 172.233.172, 174, 221.

Pozniarem objęto:

- sytuację terenu;
- rzeźbę terenu;
- uzbrojenie podziemne;
- granice własności naniesiono kolorem zielonym na podstawie cyfrowej mapy ewidencyjnej.

W zakresie aktualizacji brak służebności gruntowych.


W zakresie aktualizacji brak projektów obciążających na 2002

linia rozgraniczająca wg MRP
granicze działki
stan aktualizacji
kontur terenów rolniczych

Wieprz, dn. 02.11.2017r.















Wykonał:

GEODETA UPRAWNIONY
Uprawn. nr 18573
mgr inż. Władysław Marczewski

[illegible]

LEGENDA





ELEMENTY PROJEKTOWANE

- | | | | |
|-------------------------------------------------------------------------------------|---------------------|-------------------------------------------------------------------------------------|----------------------------------------------------------------------------|
|  | Kr. wysoki |  | Jezdnia I (naw. asfaltowa, km 0+000,00-0+190,00) |
|  | Kr. najazdowy |  | Jezdnia poszerzenie (naw. asfaltowa, km 0+000,00-0+190,00) |
|  | Obrzeże |  | Jezdnia II (naw. asfaltowa, km 0+190,00-0+250,00; 0+650-0+825,00) |
|  | Palisada |  | Jezdnia poszerzenie (naw. asfaltowa, km 0+190,00-0+250,00; 0+650-0+825,00) |
|  | Balustrada |  | Jezdnia III (naw. asfaltowa, km 0+250,00-0+650,00; 0+825,00-1+000,00) |
|  | Barieroporecz |  | Pobocze (naw. destruk. asfaltowy) |
|  | Obrzeże typu "L" | | |
|  | Drenaż odwadniający | | |

ELEMENTY ISTNIEJĄCE

- eNN — sieć energetyczna
- w — sieć wodociągowa
- g — sieć gazowa
- ks — kanalizacja sanitarna
- t — sieć teletechniczna

ELEMENTY DO USUNIĘCIA

- | | |
|-------------------------------------------------------------------------------------|--------------------------|
|  | Wpust deszczowy |
|  | Ogrodzenie |
|  | Kanal deszczowy |
|  | Słup elektroenergetyczny |

- | Korytko przejazdowe | |
|---------------------|-------------------------------------------------------------|
| | Betonowe przepusty pod jezdnią |
| | Zieleń |
| | Umościenia azurowe skarp 1:1 |
| | Umościenia narzutem kamienistym |
| | Umościenia gabionowe |
| | Chodniki (zaw. bet. kostka brukowa kol. szary) |
| | Nowa lokalizacja ogrozenia |
| | Kanal technologiczny wraz ze studnią |
| | Sieć kablowa oświetlenia |
| | Przejście dla pieszych |
| | Budowa szpaku doświetlenia |
| | Przejście dla pieszych |
| | Się elektroenergetyczna + oświetleniowa |
| | Się oświetleniowa napowietrzna |
| | Budowna oprawa oświetleniowa na istniejącej |
| | Budowna szpa wraz z oprawa oświetleniowa |
| | lokalizacji ist. szpa, montaż oprawy oświetleniowej |
| | Budowna szpa wraz z oprawa oświetleniowa |
| | ist. szpa, przeniesienie oprawy oświetleniowej na nową szpę |

Sięć elektryczna!

STAROSTA WADOWICKI

Nm podstawie art. 28 § 1 pkt 28 c ustawy z dnia 17 maja 1989 r.
Prawo geodezyjne i kartograficzne na zarządke koordynacyjnej w Starostwie Powiatowym
w Wadowicach: Geodezyjny, Kartograficzny i Gospodarczy Nieruchomości

W dniu 2020 - 03 - 12 nastąpiło wytyczenie i sytuowanie projektowanych sieci uzbrojenia terenu:
sieci opasunkowej, sieci elektryfikacyjnej, kanalizacji, drzewczaka
kanalizacji technologicznej

..... (na odr. ci) do

..... (na odr. ci) do

Ugodnione sytuowanie sieci (uzbrojenia terenu podległ) wytyczono i geodezyjny inwentaryzacji
powyższonaczej przed jednokrotną uprawnione do wykonywania prac geodezyjnych.

..... Ps. 2020 Z Starosty
..... (org. ugodnionego) Geod. i
..... kartograf. i gosp.

Wadowice,, 2020 - 03 - 12 Podpisane w Wydziale Geod. i
(data) Kartograf. i Gosp.

PRACOWNIA INŻYNIERSKA S1 MARCIN HAJOST
43-300 Bielsko - Biała, ul. Barlickiego 15/6
NIP 549-164-37-72 | pracownias1@onet.pl | tel. 500 107 085 | tel/fax: (33) 499 97 55

temat projektu:	"Przebudowa ul. Inwałdzkiej w Zagórniku (wraz z chodnikiem)"
-----------------	--------------------------------------------------------------

inwestor:	Gmina Andrychów ul. Rynek 15, 34-120 Andrychów
-----------	---------------------------------------------------

adres inwestycji: ul. Inwałdzka w Zagórniku
jednostka ewid.: 121801_5 Andrychów-obszar wiejski, obręb: 0007 Zagórnik

tytuł	Projekt zagospodarowania terenu cz.3
-------	--------------------------------------

projektował:	Inż. Marcin Hajost nr upr. SLK/2005/PWOD/0
--------------	-----------------------------------------------

data:	02.2020	skala:	1:500	nr rys.	1.3
-------	---------	--------	-------	---------	-----